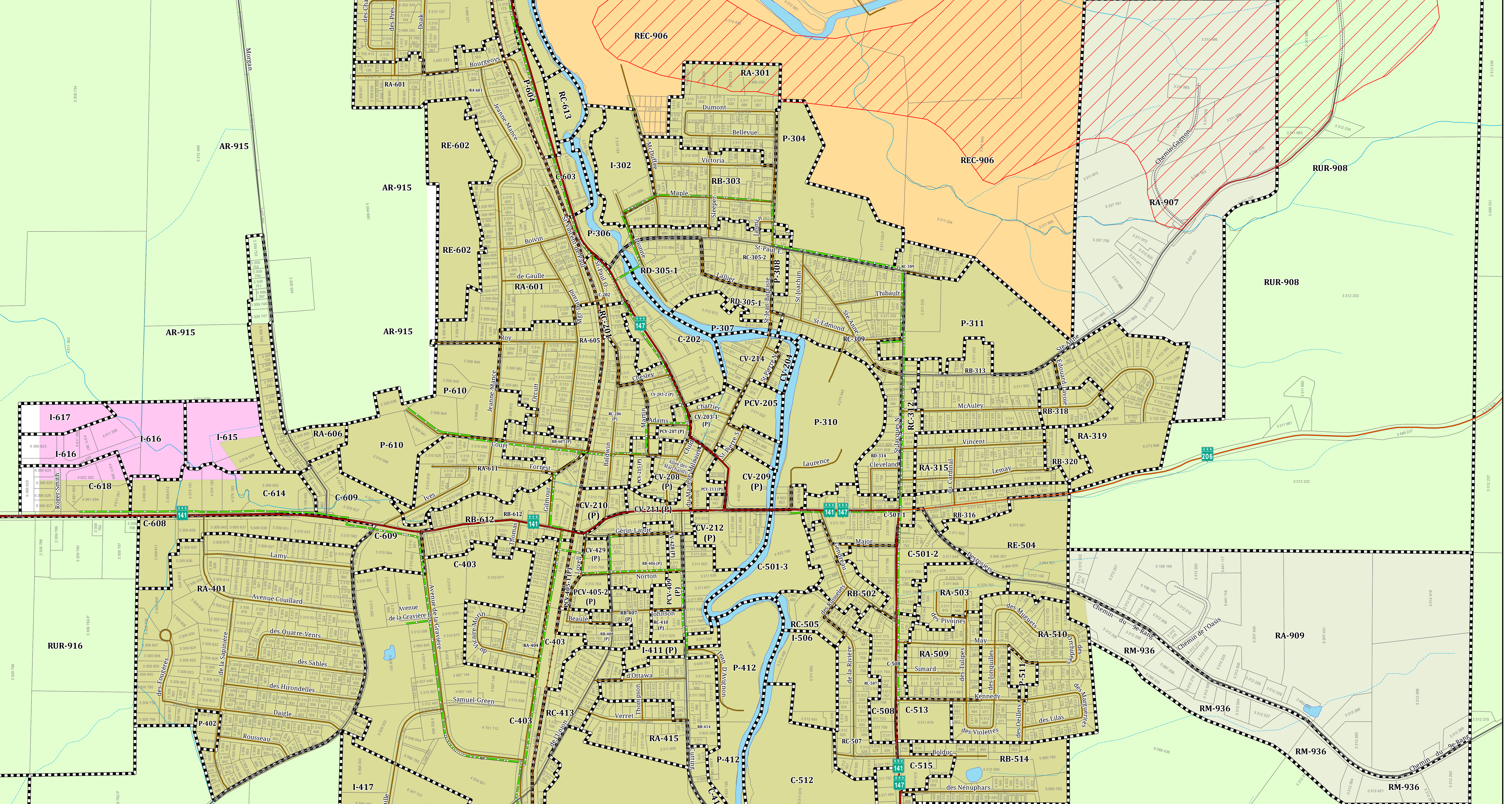
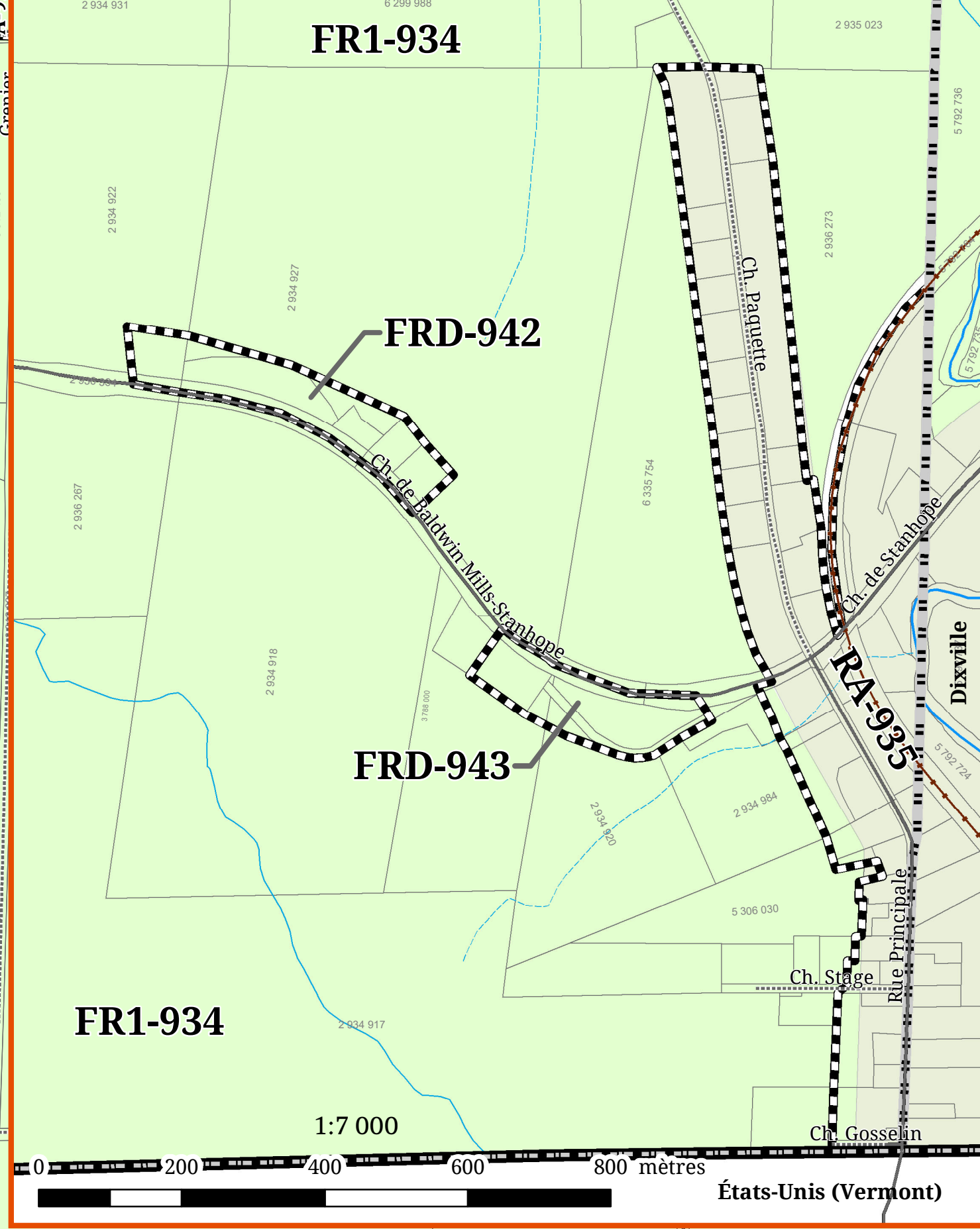
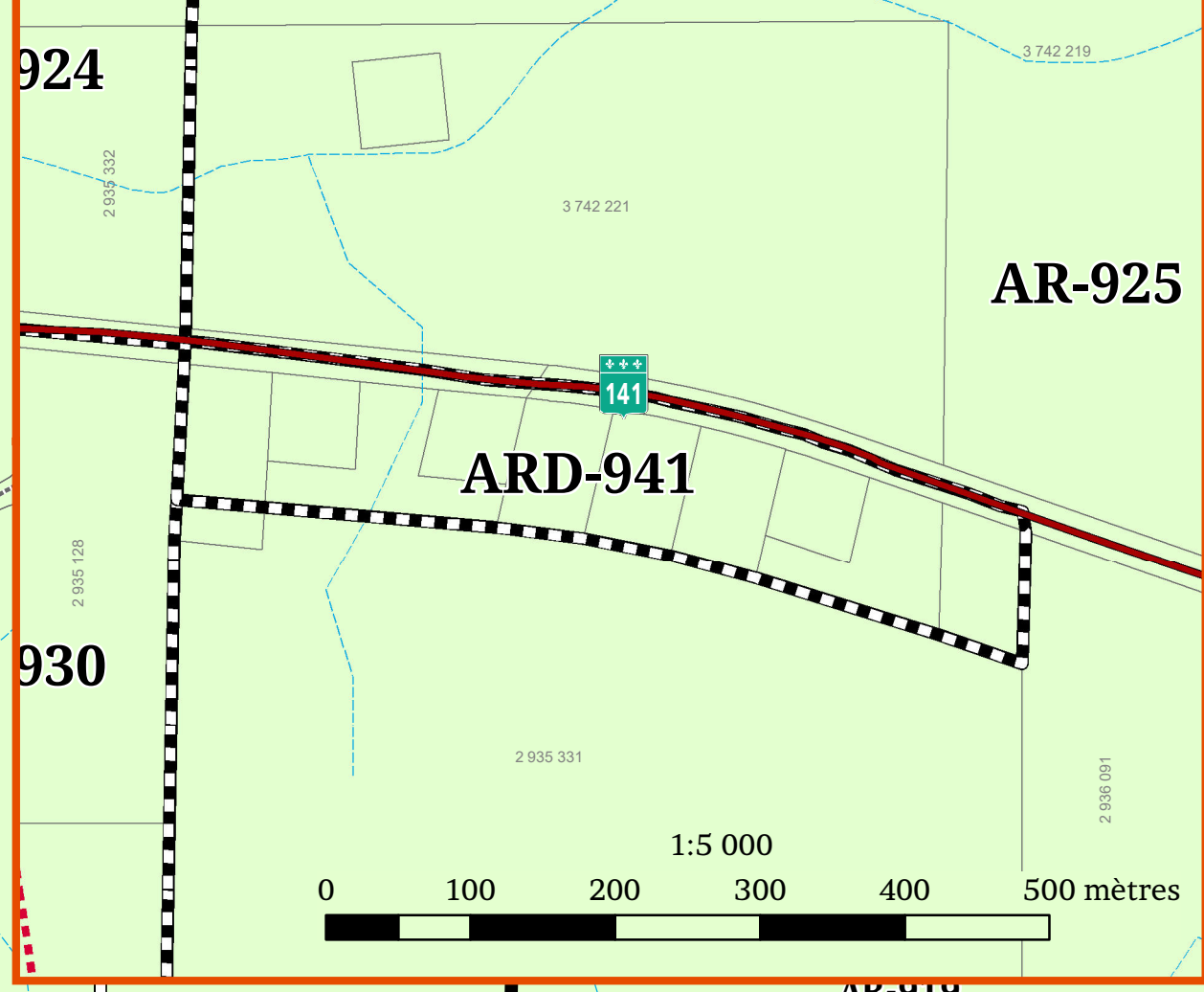


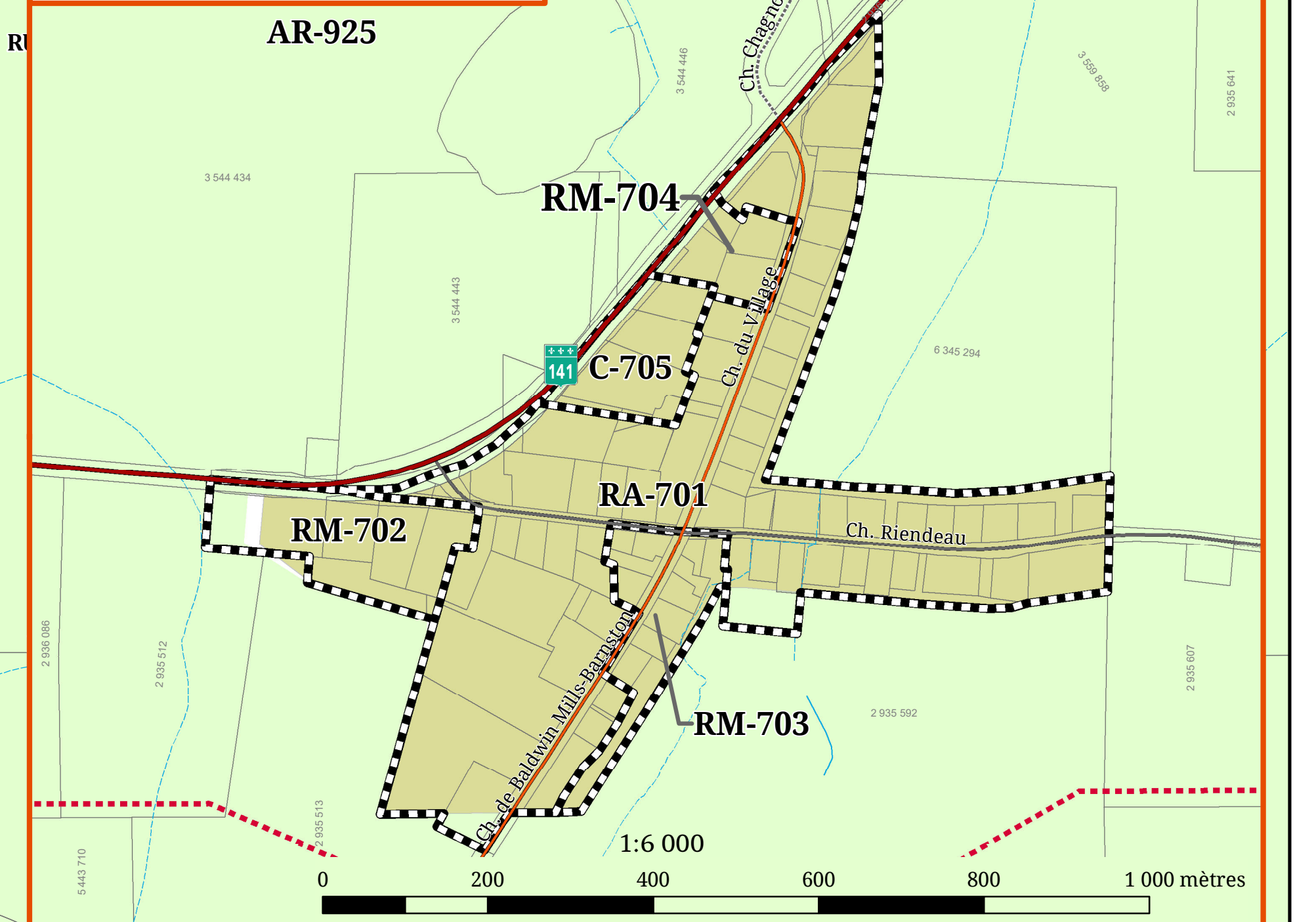
AGRANDISSEMENT #4



AGRANDISSEMENT #6

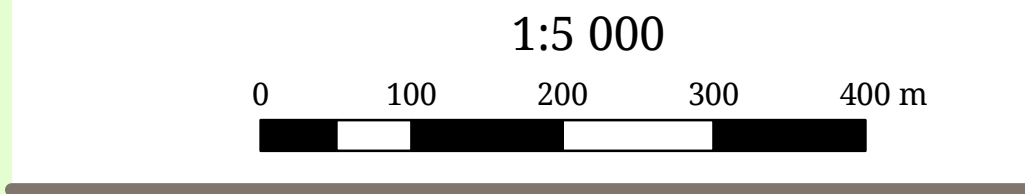


AGRANDISSEMENT #5



MILLEDE Coaticook PLAN DE ZONAGE

- Légende**
- Limites et zones**
 - Lot
 - Zonage municipal
 - Zone agricole permanente
 - Zone à risque de glissement de terrain
 - Affectations régionales (MRC)**
 - Périmètre d'urbanisation
 - Périmètre d'urbanisation secondaire
 - Affectation industrielle
 - Parc industriel à vocation régionale
 - Affectation récréative
 - Infrastructures**
 - Gaz Métro
 - Ligne électrique
 - Transport**
 - Route principale
 - Route collectrice pavée
 - Route locale pavée
 - Route locale non pavée
 - Rue pavée
 - Rue non pavée
 - Voie ferrée
 - Hydrographie**
 - Cours d'eau
 - Cours d'eau intermittent
 - Plan d'eau



MRC Coaticook

REALISATION
Sébastien Maréchal, Directeur
MRC de Coaticook
Tel. 508-320-1010, Fax 508-320-1000

CONCEPTION
Jean Charrier, responsable de l'urbanisme
Ville de Coaticook

Octobre 2020

FEUILLET 2 DE 2